

07-01-2022

Ryslinge vandværk med ID 82497 er kortlagt i forbindelse med Fyn kortlægningen ved metoden Numerisk grundvandsmodel. Der er benyttet følgende indvindingsdata fra vandværket til områdeafgrænsning af BNBO:

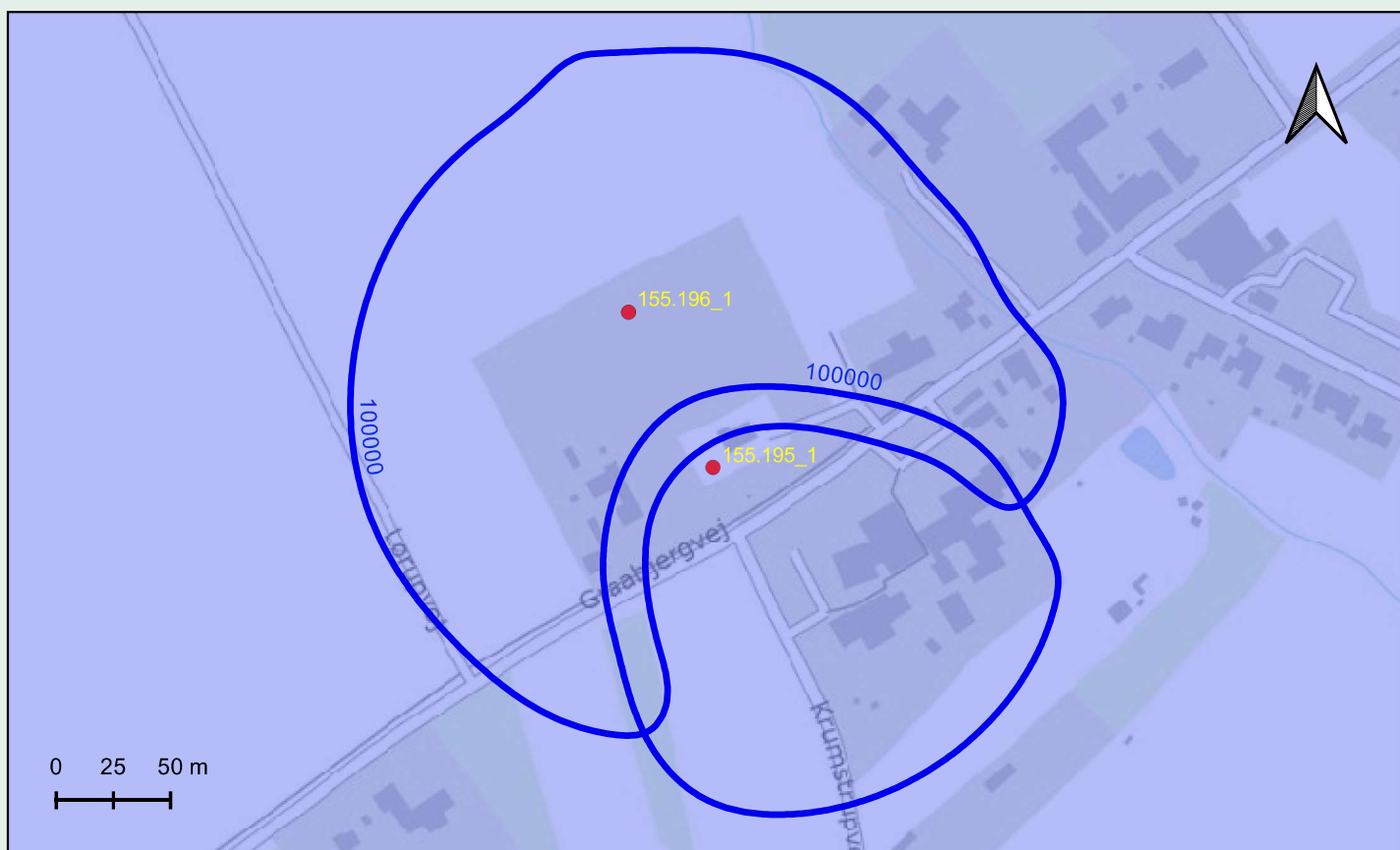
Anlæg: Ryslinge vandværk


DGU nr.: 155.196,155.195

Tilladelsesmængde for boring: 100000,100000 m³/år


Samlet areal af BNBO: 54677.112,29125.903 m²

Kommentar:



 Områder med særlige drikkevandsinteresser (OSD)

 Indvindingsboringer

 Boringsnært beskyttelsesområde (BNBO)